




<p><b>Nicolaie HODOR</b></p> <p>Şef lucrări Dr.</p> <p>Centrul de Cercetare a Hazardelor și Riscurilor Geografice</p> <p>Facultatea de Geografie Universitatea Babeş-Bolyai Cluj-Napoca</p>		
	+4 0264 592 214 (interior 224)	
	<a href="mailto:hodor@geografie.ubbcluj.ro">hodor@geografie.ubbcluj.ro</a>	
		<p>Str. Clinicilor, nr. 5-7 Cod poștal 400006 Cluj-Napoca</p>

### Domenii de cercetare

---

Topografie  
Cartografie

### Proiecte de cercetare

---

1. **Evaluarea stării de conservare a biodiversității din cadrul sitului Platoul Vașcău ROSCI0200 în vederea elaborării planului de management conservativ și durabil specific siturilor Natura 2000.** Proiect POS Mediu, durata: 2012-2016 - Director.
2. Contract „**Plan de amenajare a teritoriului Județului Maramureș**”, 2009 – Membru.
3. Contract „**Ridicarea topografică a cartierului civil de vest de la Sarmizegetusa, Munții Orăștiei**”, 2006-2007 – Membru.
4. Contract „**Potențialul turistic al Municipiului Sighetu Marmăției în contextul relațiilor transfrontaliere**”, beneficiar Primăria Municipiului Sighetu Marmăției, 2004 – Membru.

5. Grantul CNCSU, MECT, de tip C “**Plan de amenajare a teritoriului în Munții Țibleș**” 2004 – Membru.
6. Grantul CNCSU, MECT, de tip C “**Munții Țibleș – prospectare și amenajare turistică**”, 2003 – Membru.
7. Grantul CNCSU, MECT, de tip C “**Țara Maramureșului – potențialul regional, resursele și dezvoltarea**”, 2003-2005 – Director.
8. Grantul CNCSU, MECT, de tip C “**Potențialul natural, resursele și reconversia teritorială în arealul minier din munții Igniș-Gutâi-Văratec**”, 2002-2004 – Membru.
9. Grantul CNCSU, MECT, de tip C “**Interrelații socio-economice în regiunea transfrontaliera româno-ucraineană a Maramureșului**”, 2002 – Membru.
10. Grantul CNCSU, MECT, de tip C “**Dezvoltare turistică în regiunea transfrontaliera româno-ucraineană a Maramureșului**”, 2001 – Membru.
11. Proiect GRANT tip B - Baze de cercetare cu utilizatori multipli “**Centru regional de Topografie, Cartografie, Teledetectie și Sisteme Informatic Geografice**”, proiect major. Este singurul grant din țară pe acest profil, dotat cu cele mai noi echipamente și software la nivel mondial. Finanțare: Banca Mondială și Guvernul României, 2000-2002 – Membru.
12. Proiect GRANT tip B - Baze de cercetare cu utilizatori multipli “**Centru regional de Topografie, Cartografie, Teledetectie și Sisteme Informatic Geografice**”, proiect de inițiere. Este singurul grant din țară pe acest profil, dotat cu cele mai noi echipamente și software la nivel mondial. Finanțare: Banca Mondială și Guvernul României, perioada 1998-1999 - Membru.

## Publicații (selecții)

---

### Articole publicate în reviste indexate în baze de date internaționale

1. **Hodor Nicolaie**, *Estimation of the Geomorphostructures with Geomorphosite Valence in the northern part of the Hunedoara County (Western Romania)*, Copernicus, www.uoradea.ro, Analele Universitatii din Oradea, 2009, P. 41-46.
2. **Hodor Nicolaie**, Mac Ioan, Hosu Maria, *Differentiation of the Geomorphologic Environmental State in Oaş Mountains*, Georex2004, Ebsco 2009, <http://geografie.ubbcluj.ro>, Studia Universitatis "Babes-Bolyai", 2009, P. 23-30.
3. Olimpiu Pop, **Nicolaie Hodor**, Virgil Surdeanu, Ioan-Aurel Irimuș, 2009, Conséquences de l’instabilité morphodynamique liée à l’exploitation du soufre dans le massif volcanique du Călimani (Roumanie). *Revue Géographique de l’Est (en ligne)*, vol. 49, 17 p, URL : <http://rge.revues.org/955>.

### Articole publicate în reviste neindexate în baze de date internaționale

1. **Hodor Nicolaie**, *Recent Changes in the Rural Landscapes of the Romanian Carpathians*, The European Geographer, 1994, P.71-74  
**Hodor Nicolaie**, *Stadiul actual al cunoașterii reliefului vulcanic. Current frome of volcanic landform research*, Revista de Geomorfologie, 1997, P.39-46.
2. **Hodor Nicolaie**, *The Influence of Microclimate on The Environmental Components in The Pietrosu Rodnei Biosphere Reserve*, GEIS, 1998, P.73-76.

3. **Hodor Nicolaie**, *Premisele morfologice și pedologice ale dezvoltării biotopurilor în rezervația Pietrosu Rodnei*, GEIS, 1998, P.77-80.
4. **Hodor Nicolaie**, *Considerații privind relieful minier din cadrul Munților Igniș-Gutâi și a masivelor magmatice Țibleș și Toroiaga*, Studii și cercetări de geologie-geografie, 2003, P.107-112.
5. **Hodor Nicolaie**, *Geographical arguments for the Set up of the Romanian-Ukrainian Cross-border Region of Maramureș*, Revista Romana de Geografie Politica, 2005, P.83-88.

#### Articole publicate în reviste recunoscute CNCSIS

1. **Hodor Nicolaie**, *Piemontul Varatec. Studiu morfogenetic*, STUDIA UNIVERSITATIS BABES BOLYAI. GEOGRAPHIA, Categ CNCSIS B+, 36,1, 1991, P.9 – 15.
2. **Hodor Nicolaie**, *Aspecte geomorfologice în Glacisul Sacelului*, STUDIA UNIVERSITATIS BABES BOLYAI. GEOGRAPHIA, Categ CNCSIS B+, 36,2, 1991, P.43 – 48.
3. **Hodor Nicolaie, Ipatiov Filip**, *Fenomene sociale noi și consecințele lor asupra evoluției natalității în România*, STUDIA UNIVERSITATIS BABES BOLYAI. GEOGRAPHIA, Categ CNCSIS B+, 36,2, 1991, P.96 – 100.
4. **Hodor Nicolaie**, *Piemontul Botizei. Studiu geomorfologic*, ANALELE UNIVERSITATII DIN ORADEA-SERIA GEOGRAFIE, Categ CNCSIS B+, 2, 1992, P.43 – 47.
5. **Hodor Nicolaie**, *Aspecte geomorfologice în Bazinetul Depresionar al Glodului (Piemontul Botizei)*, STUDIA UNIVERSITATIS BABES BOLYAI. GEOGRAPHIA, Categ CNCSIS B+, 37,1-2, 1992, P.49 – 53.
6. **Hodor Nicolaie**, *Considerations sur les modifications intervenues dans la structure confessionnelle de la population de la Roumanie au cours de la derniere moitie du siecle*, ANALELE UNIVERSITATII DIN ORADEA-SERIA GEOGRAFIE, Categ CNCSIS B+, 3, 1993, P.118 – 122.
7. **Sipos Sorin, Hodor Nicolaie**, *Între națiune și ortodoxie-profilul unei generații (dezbatere pe marginea rolului națiunii în România interbelică)*, ANALELE UNIVERSITATII DIN ORADEA-SERIA GEOGRAFIE, Categ CNCSIS B+, 8-9, 1999, P.152 – 172.
8. **Bica Ioan, Hodor Nicolaie**, *Consideratii privind relieful minier din cadrul muntilor Ignis-Gutai si a masivelor Tibles si Toroiaga*, ACTA MEDICA TRANSILVANICA, Categ CNCSIS D, Studii și cercetări de geologie-geografie, 8, Complexul Muzeal Bistrita-Nasaud, 2003, P.107 – 112.

#### Hărți publicate în edituri recunoscute CNCSIS (în colaborare)

1. **Hodor Nicolaie**, carte, *Regiunea transfrontalieră a Maramureșului, Hartă turistică și text*, PRESA UNIVERSITARA CLUJEANA, CLUJ-NAPOCA, 2002, P. 1.
2. **Hodor Nicolaie**, carte, *Țara Maramureșului, hartă turistică și text*, EDITURA UNIVERSITATII DIN ORADEA, ORADEA, 2002, P. 1.
3. **Hodor Nicolaie**, carte, *Munții Țibles - Hartă turistică*, PRESA UNIVERSITARA CLUJEANA, CLUJ-NAPOCA, 2004, P. 1
4. **Hodor Nicolaie**, carte, *Municipiul Sighetu Marmăției – hartă turistică*, PRESA UNIVERSITARA CLUJEANA, CLUJ-NAPOCA, 2005, P. 1.

**Lucrări publicate în conferințe/volume științifice internaționale cu editori, ISBN, indexate BDI.**

1. Josan Nicolae, Ilies Alexandru, Blaga Lucian, Ilies Dorina, Rus Ioan, **Hodor Nicolaie**, *GEOSITES-GEOMORPHOSITES VALUES IN METALIFERI MOUNTAINS, APUSENI SECTOR (ROMANIA)*, III National AIGeo Conference, The role of geomorphology in land management, © Dipartimento di Scienze della Terra Università degli Studi di Modena e Reggio Emilia Largo S. Eufemia, 19 - 41100 Modena, Italia, Editor: Mauro Marchetti & Mauro Soldati, ISBN 978-88-900094-7-1, 2009, P. 111-111.

**Lucrări publicate în alte conferințe/volume științifice internaționale neindexate BDI.**

1. **Hodor Nicolaie**, *The Landscape Dynamics in Romania and in the Republic of Moldavia*, Conferința EGEA, EGEA, 1995, P. 14-18
2. **Hodor Nicolaie**, *Geographical Premises of Forming the Maramureș Cross Border Region*, III rd Polish-Romanian International Seminar – Central and Eastern Europe before Enlargement of European Union and NATO, ICGP, 2003, P. 10-11
3. **Hodor Nicolaie**, Pop cas. Rus Claudia, *Valea Cosaului și importanța ei în cadrul brandului cultural maramureșean*, Dezvoltare și integrare europeană, Presa Universitară Clujeană, Editor: Boar Nicolae, 2010, P. 268-275.
4. Filip Sorin, **Hodor Nicolaie**, *Aspecte geomorfologice ale planificării teritoriale în arealele miniere*, Geography Within the Context of Contemporary Development, F&F International, Editor: Virgil Surdeanu, 2004, P. 289-295.
5. Gozner Maria, Gaceu Ovidiu, Rus Ioan, Ilies Alexandru, Blaga Lucian, Ilies Dorina, Rus Ioan, **Hodor Nicolaie**, *ESTIMATION OF THE GEOMORPHOSTRUCTURES WITH GEOMORPHOSITE VALENCES IN THE NORTH PART OF THE HUNEDOARA COUNTY (WESTERN ROMANIA)*, Géomorphosites 2009 : imagerie, inventaire, mise en valeur et vulgarisation du patrimoine géomorphologique Geomorphosites 2009: raising the profile of geomorphological heritage through iconography, inventory and promotion, Institut de Géographie – Université Paris 4 – Case 23 – 191, rue Saint-Jacques 75005 Paris FRANCE, 2009, P. 11-11.